
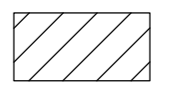
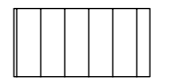



CONFINE COMUNALE

PUTT/P - REGIONE PUGLIA  
 ATLANTI DELLA DOCUMENTAZIONE CARTOGRAFICA

- AMBITI TERRITORIALI ESTESI
-  ATE "A" - VALORE ECCEZIONALE
  -  ATE "B" - VALORE RILEVANTE
  -  ATE "C" - VALORE DISTINGUIBILE
  -  ATE "D" - VALORE RELATIVO

**COMUNE DI CANOSA DI PUGLIA (BA)**  
 Piano Urbanistico Territoriale Tematico/Paesaggio  
 Regione Puglia  
 (D.G.R. n.1748/15.12.2000)  
**"PRIMI ADEMPIMENTI PER L'ATTUAZIONE DEL PIANO"**  
 Titolo V - art.5.05

RIPORTO DEGLI AMBITI TERRITORIALI ESTESI SU CARTOGRAFIA COMUNALE  
 PUTT/P - Regione Puglia - Titolo V - art.5.05

**TAV. 6/c** scala 1:10.000

Elaborazione:  
 Settore Edilizia ed Attività Produttiva Comune di Canosa di Puglia; dott. Ing. Mario Maggio  
 Consulenza: RUP - Studio Associato Fuso, dott. arch. Vito C. Galante